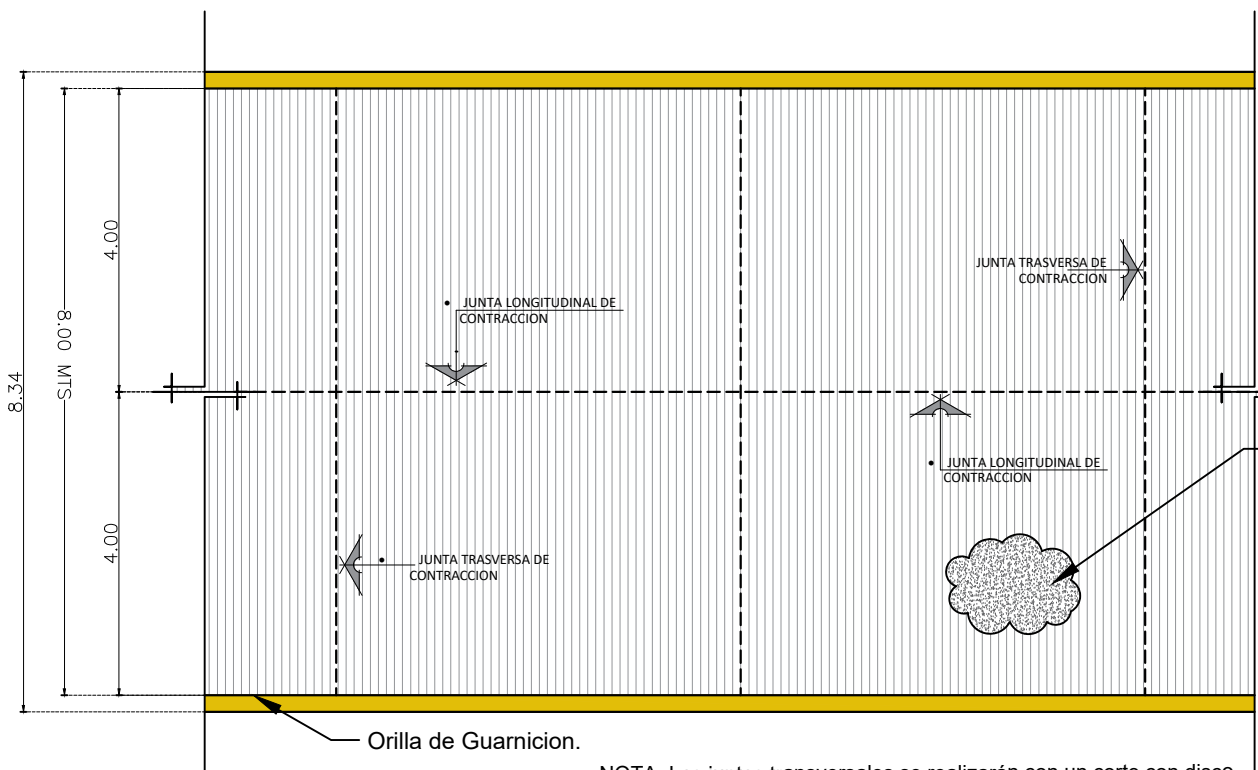



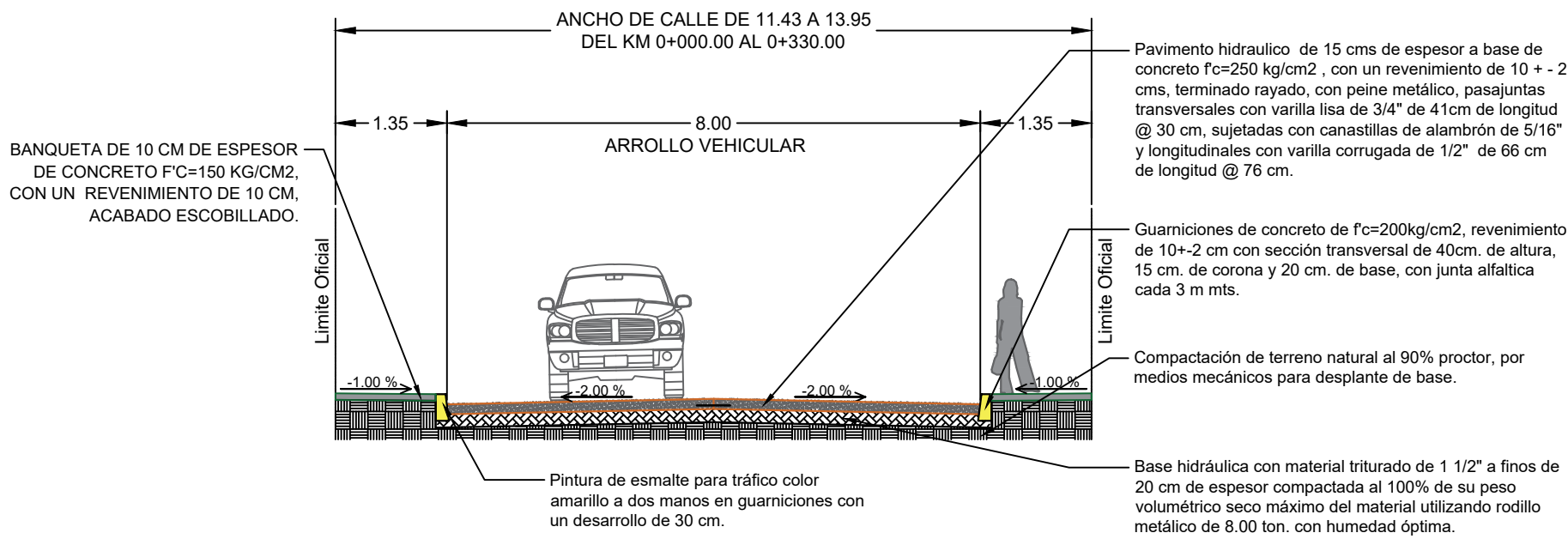
CUADRO DE BANCOS DE NIVEL (B.N.)				
NOMBRE	COORDENADAS			
	X	Y	ELEVACIÓN	OBSERVACIONES
B. N. 1	624497.1930	1913891.0880	1748.637	Esquina calle en inicio
B. N. 2	623949.540	1914357.170	1743.785	Orilla de calle
ZONA GEOGRÁFICA= 14 Q. . COORDENADAS UTM				

DIRECCIÓN DE ESTUDIOS Y PROYECTOS


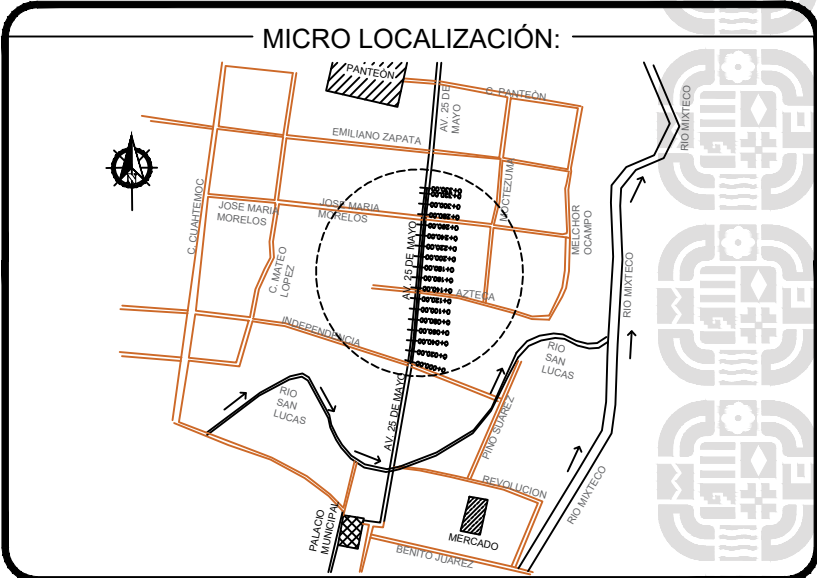
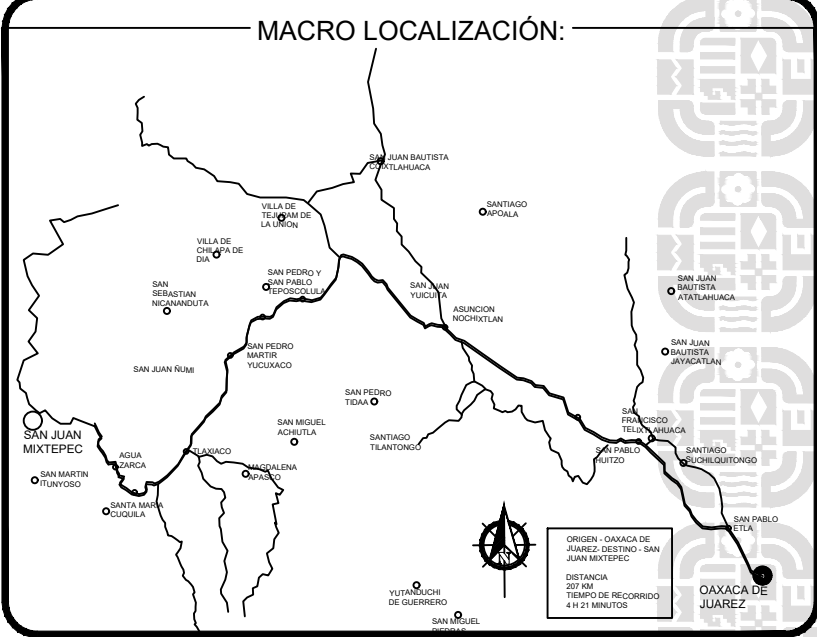


NOTA: Las juntas transversales se realizarán con un corte con disco de diamante con una profundidad de 5 cms, 24 hrs, después de haber colado el pavimento.

PLANTA DE CALLE
UBICACION DE JUNTAS TRANSVERSALES Y LONGITUDINALES
ESC: 30X ESCALA



SECCION DE CALLE TIPO
CALLE 25 DE MAYO



ING. SALOMÓN JARA CRUZ
GOBERNADOR CONSTITUCIONAL DEL ESTADO DE OAXACA
ARQ. SILDIA MECOTT GÓMEZ
SECRETARÍA DE INFRAESTRUCTURAS Y COMUNICACIONES
ING. LUIS EDUARDO VELASCO LUNA
SUB SECRETARIO DE OBRAS PÚBLICAS

DIRECCIÓN DE ESTUDIOS Y PROYECTOS
ARQ. EDITH LOURDES CHINCOYA GARCÍA
DIRECTORA DE ESTUDIOS Y PROYECTOS
SEILLO DE APROBACIÓN
DIRECCIÓN DE ESTUDIOS Y PROYECTOS
ARQ. LUIS ALBERTO GONZÁLEZ CRUZ
JEFE DEL DEPARTAMENTO DE ESTUDIOS

NOMBRE DE LA OBRA:
CONSTRUCCIÓN DE PAVIMENTO CON CONCRETO HIDRÁULICO EN LA CALLE 25 DE MAYO, EN LA LOCALIDAD DE SAN JUAN MIXTEPEC DISTRITO 08, MUNICIPIO DE SAN JUAN MIXTEPEC -DTO. 08-

UBICACION:
MUNICIPIO: SAN JUAN MIXTEPEC DISTRITO 08 LOCALIDAD: SAN JUAN MIXTEPEC DISTRITO 08 DISTRITO: JUXTLAHUACA REGION: MIXTECA

DATOS DE TECNICO RESPONSABLE:
DIRECTOR RESPONSABLE DE OBRA PROYECTISTA

TIPO DE PLANO:
PERFIL

FECHA: 2026
ESCALA: EL QUE SE INDICA
ACOTACIÓN: METROS
CLAVE DE PLANO: ARQ-PAV-01
No. PLANO: 02 de 03